

ધોરણ : ૧૦
વિષય : સા. વિજ્ઞાન

પરિશિષ્ટ -૨

નકશા વિગત

અભ્યાસરણ

(૧) ગીર	→	ગુજરાત
(૨) માનસ	→	અસમ
(૩) પેરિયાર	→	કેરલ
(૪) દયિગામ	→	જમ્મુ-કશ્મીર
(૫) ચંદ્રપ્રભા	→	ઉત્તરપ્રદેશ
(૬) મદુમલાઈ	→	તમિલનાડુ

રાષ્ટ્રીય ઉદ્યાન

(૧) કાઝીરંગા	→	અસમ
(૨) બાંદીપુર	→	કર્ણાટક
(૩) કોર્બેટ	→	ઉત્તરાંચલ
(૪) રણથંભોર	→	રાજસ્થાન
(૫) કાન્હા	→	મધ્યપ્રદેશ
(૬) નેશનલ મરીન પાર્ક	→	કર્ણાટક અખાત (જામનગર)

બહુદેતુક યોજનાઓ

(૧) ભાખરાનાંગલ	-	સતલુજ	→	પંજાબ, હરિયાણા, રાજસ્થાન
(૨) દામોદર ખીણ	-	દામોદર	→	ઝારખંડ, પશ્ચિમ બંગાળ
(૩) હિરાકુંડ	-	ઓરિસ્સા	→	ઓરિસ્સા
(૪) કોશી	-	કોશી	→	બિહાર
(૫) ચંબલખીણ	-	ચંબલ	→	મધ્યપ્રદેશ, રાજસ્થાન
(૬) તુંગભદ્રા	-	તુંગભદ્રા	→	કર્ણાટક, આંધ્રપ્રદેશ
(૭) નાગાર્જુનસાગર	-	કૃષ્ણા	→	આંધ્રપ્રદેશ
(૮) સરદાર સરોવર	-	નર્મદા	→	મધ્યપ્રદેશ, ગુજરાત, રાજસ્થાન, મહારાષ્ટ્ર
(૯) કૃષ્ણરાજસાગર	-	કાવેરી	→	કર્ણાટક, તમિલનાડુ
(૧૦) ઉકાઈ યોજના	-	તાપી	→	ગુજરાત
(૧૧) જોગનો ઘોઘ	-	શરાવતી	→	કર્ણાટક

ખેતીના પાક

(૧) ડાંગર (ચોખા)	→	પશ્ચિમ બંગાળ, ઓરિસ્સા
(૨) ઘઉં	→	પંજાબ, હરિયાણા
(૩) જુવાર	→	મહારાષ્ટ્ર, ગુજરાત
(૪) બાજરી	→	રાજસ્થાન, ગુજરાત
(૫) મકાઈ	→	મધ્યપ્રદેશ, ગુજરાત
(૬) મગફળી	→	મહારાષ્ટ્ર, ગુજરાત
(૭) સરસવ	→	ઉત્તરપ્રદેશ, હરિયાણા
(૮) એરંડો	→	ગુજરાત, રાજસ્થા

સંકલન : રામ જીજ્ઞેશ એસ.
સંપર્ક : ૯૭૨૩૯૭૬૯૬૨

(૯) ચા	→	અસમ, પશ્ચિમ બંગાળ
(૧૦) કોફી	→	કર્ણાટક, કેરલ
(૧૧) કપાસ	→	ગુજરાત (ભરૂચ જિલ્લાનો કાનમપ્રદેશ) મહારાષ્ટ્ર
(૧૨) શેરડી	→	ઉત્તરપ્રદેશ, મહારાષ્ટ્ર
(૧૩) શણ	→	પશ્ચિમ બંગાળ, બિહાર
(૧૪) તમાકુ	→	ગુજરાત (ચરોત્તર પ્રદેશ) આંધ્રપ્રદેશ
(૧૫) રબ્બર	→	તમિલનાડુ, કર્ણાટક
(૧૬) નાળીયેર	→	કેરલ, તમિલનાડુ
(૧૭) કેળા	→	તમિલનાડુ, મહારાષ્ટ્ર
(૧૮) સફરજન	→	હિમાચલ પ્રદેશ, જમ્મુ કશ્મીર
(૧૯) દ્રાક્ષ	→	ઉત્તરાંચલ, મહારાષ્ટ્ર

ખનીજ

(૧) લોખંડ	→	ઝારખંડ (બોકારો), છત્તીસગઢ(દુર્ગ)
(૨) મેંગેનીઝ	→	મહારાષ્ટ્ર, કર્ણાટક
(૩) તાંબુ	→	ઝારખંડ, રાજસ્થાન
(૪) બોકસાઈટ	→	ઝારખંડ, ગુજરાત (જામનગર, કચ્છ)
(૫) અબરખ	→	બિહાર, ઝારખંડ(ઉ.ભા.હજારીબાગની ખાણ)
(૬) સીસુ	→	રાજસ્થાન, આંધ્રપ્રદેશ, ગુજરાત (બનાસકાંઠાનો દાંતા તાલુકો)
(૭) થુનાનો પથ્થર	→	રાજસ્થાન, ગુજરાત (ઉત્તમ કક્ષા જામનગર)
(૮) થુરેનીયમ	→	ઝારખંડ, રાજસ્થાન
(૯) થોરીયમ	→	કેરલ, રાજસ્થાન
(૧૦) કોલસો	→	ઝારખંડ (બોકારો), ગુજરાત(પાનન્ધો)
(૧૧) ખનીજતેલ	→	ગુજરાત (લુણેજ), ખંભાતનો અખાત (બોમ્બે હાઈ), અસમ
(૧૨) કુદરતી વાયુ	→	ગુજરાત, મહારાષ્ટ્ર

ઉદ્યોગો

(૧) સુતરાઉ કાપડ	→	ગુજરાત (અમદાવાદ), મહારાષ્ટ્ર(સોલાપુર)
(૨) શણ	→	પશ્ચિમ બંગાળ, બિહાર
(૩) ગરમ કાપડ (ઉની કાપડ)	→	પંજાબ (અમૃતસર), મહારાષ્ટ્ર (મુંબઈ)
(૪) રેશમી કાપડ	→	કર્ણાટક (બેંગ્લોર), જમ્મુ કશ્મીર(શ્રી નગર)
(૫) કૃત્રિમ કાપડ	→	ગુજરાત (સુરત), મહારાષ્ટ્ર (મુંબઈ)
(૬) ખાંડ ઉદ્યોગ	→	ઉત્તરપ્રદેશ, મહારાષ્ટ્ર
(૭) એલ્યુમીનીયમ	→	પશ્ચિમ બંગાળ, ઉત્તરપ્રદેશ
(૮) તાંબુ	→	રાજસ્થાન (ઝૂનઝૂન જિલ્લાનું ખેતરી) ઝારખંડ (સીંગલુમ જિલ્લાનું માઉલંડાર)
(૯) લોખંડ પોલાદ	→	ઝારખંડ (જમશેદપુર) પશ્ચિમ બંગાળ(કુલ્દી)

(૧૦) રસાયણ	→	ગુજરાત, મહારાષ્ટ્ર
(૧૧) ખાતર	→	ગુજરાત, તમિલનાડુ(રાનીપેટ)
(૧૨) સિમેન્ટ	→	ગુજરાત, તમિલનાડુ (ચેન્નઈ)
(૧૩) રેલ્વે(એન્જીન)	→	ઝારખંડ(જમશેદપુર), પ.બંગાળ(ચિત્તરંજન)
(૧૪) કબ્બા	→	તમિલનાડુ (પેરામ્બુર), પંજાબ(કપુરથલા)
(૧૪) જહાજ	→	કોચી, વિશાખાપટ્ટનમ
(૧૫) હવાઈજહાજ	→	કર્ણાટક (બેંગ્લોર), મહારાષ્ટ્ર(નાસિક)
(૧૬) ઇલેક્ટ્રોનિક્સ	→	કર્ણાટક (બેંગ્લોર),પશ્ચિમ બંગાળ(કલકત્તા)

સડકમાર્ગ

(૧) દિલ્લી થી કલકત્તા(રાષ્ટ્રીય ધોરીમાર્ગ નંબર-૨)	→	અલ્હાબાદ, કાનપુર
(૨) કલકત્તા થી ચેન્નઈ(રાષ્ટ્રીય ધોરીમાર્ગ નંબર-૫)	→	ભુવનેશ્વર, વિશાખાપટ્ટનમ
(૩) ચેન્નઈ થી મુંબઈ (રાષ્ટ્રીય ધોરીમાર્ગ નંબર-૪)	→	પુણે, સતારા
(૪) મુંબઈ થી દિલ્લી (રાષ્ટ્રીય ધોરીમાર્ગ નંબર-૩)	→	અમદાવાદ, જયપુર
(૫) પૂર્વ પશ્ચિમ માર્ગ	→	પોરબંદર થી સિલ્ચર (રાજકોટ, કાનપુર)
(૬) ઉત્તર દક્ષિણ માર્ગ	→	શ્રીનગરથી કન્યાકુમારી (દિલ્લી, હૈદરાબાદ)
(૭) ગ્રાન્ટ ટ્રંક રોડ (રાષ્ટ્રીય ધોરીમાર્ગ નંબર-૨)	→	દિલ્લી થી કલકત્તા
(૮) રાષ્ટ્રીય ધોરીમાર્ગ નંબર-૭ (વારાણસી થી કન્યાકુમારી) (ભારતનો સૌથી મોટો સડક માર્ગ)	→	નાગપુર, હૈદરાબાદ, મદ્રાઈ

રેલમાર્ગ

(૧) દિલ્લી થી કલકત્તા	→	અલ્હાબાદ, કાનપુર
(૨) કલકત્તા થી ચેન્નઈ	→	ભુવનેશ્વર, વિજયવાડા
(૩) મુંબઈ થી ચેન્નઈ	→	પુણે, બેલગાંવ
(૪) મુંબઈ થી દિલ્લી	→	રાજસ્થાન (અમદાવાદ, ઉદયપુર)
(૫) મુંબઈ થી દિલ્લી	→	મધ્ય પ્રદેશ (ઝાંસી, મથુરા)
(૬) હિમસાગર એક્સપ્રેસ	→	શ્રીનગરથી કન્યાકુમારી (દિલ્લી, હૈદરાબાદ)
(૭) મુંબઈ થી કલકત્તા	→	નાગપુર, રાયપુર

કુલ વિસ્તારમાં વનોની ટકાવારી

(૧) ૬૦.૦૧ થી વધુ ટકા	અરુણાચલ પ્રદેશ
(૨) ૪૦.૦૧ થી ૬૦% સુધી	મધ્યપ્રદેશ, ઓરિસ્સા, છત્તીસગઢ, મહારાષ્ટ્ર, કેરલ
(૩) ૨૦.૦૧ થી ૪૦% સુધી	અસમ,
(૪) ૨૦.૦૦ થી ઓછા	ગુજરાત, રાજસ્થાન, ઉત્તરપ્રદેશ, બિહાર, ઝારખંડ, કશ્મીર

અણુવિધુત મથકો

(૧) ઉત્તરપ્રદેશ	- નરોરા
(૨) રાજસ્થાન	- રાવતભાટા
(૩) ગુજરાત	- કાકરાપાર
(૪) મહારાષ્ટ્ર	- તારાપુર
(૫) કર્ણાટક	- કૈંગા
(૬) તમિલનાડુ	- કલ્પકમ

www.jigneshram.com

તાપ વિધુત મથકો

(૧) દિલ્લી	- દિલ્લી
(૨) ગુજરાત	- અમદાવાદ
(૩) ગુજરાત	- વણાકબોરી
(૪) ગુજરાત	- ધુવારણ (સોથી મોટું)

જળ વિધુત મથકો

(૧) ગુજરાત	- સરદાર સરોવર -નર્મદા નદી
(૨) કર્ણાટક	- શિવસમુદ્ર - કાવેરી નદી

અન્ય વિધુત મથકો

(૧) સોલર પ્લાન્ટ	ગુજરાત (માધોપુર)
(૨) પવનઉર્જા	ગુજરાત (જામનગર, લાંબા), તમિલનાડુ (તુતિકોરીન, ગુચ્છ)
(૩) બાયોગેસ	ગુજરાત, (પાટણ જિલ્લો મેથાણ), ઉત્તરપ્રદેશ
(૪) ભૂતાપીય ઉર્જા	હિમાચલ પ્રદેશ(કુલ્લુ નજીક મણિકરણ)

જમીનના પ્રકારો

(૧) પર્વતીય/પહાડી જમીન	જમ્મુ-કશ્મીર, ઉત્તરાખંડ
(૨) કાંપની જમીન	ઉત્તરપ્રદેશ, બિહાર, હરીયાણા, પશ્ચિમ બંગાળ
(૩) રાતી જમીન	છત્તીસગઢ, કેરળ, કર્ણાટક, અરુણાચલ પ્રદેશ
(૪) કાળી જમીન	મધ્યપ્રદેશ, મહારાષ્ટ્ર, ગુજરાત
(૫) પડખાઉ/લેટેરાઇટ જમીન	કર્ણાટક, કેરળના સમુદ્ર કિનારે
(૬) રણપ્રકારની જમીન	રાજસ્થાન

સ્પષ્ટ વાવેતર ક્ષેત્રે સિંચાઈ ટકામાં

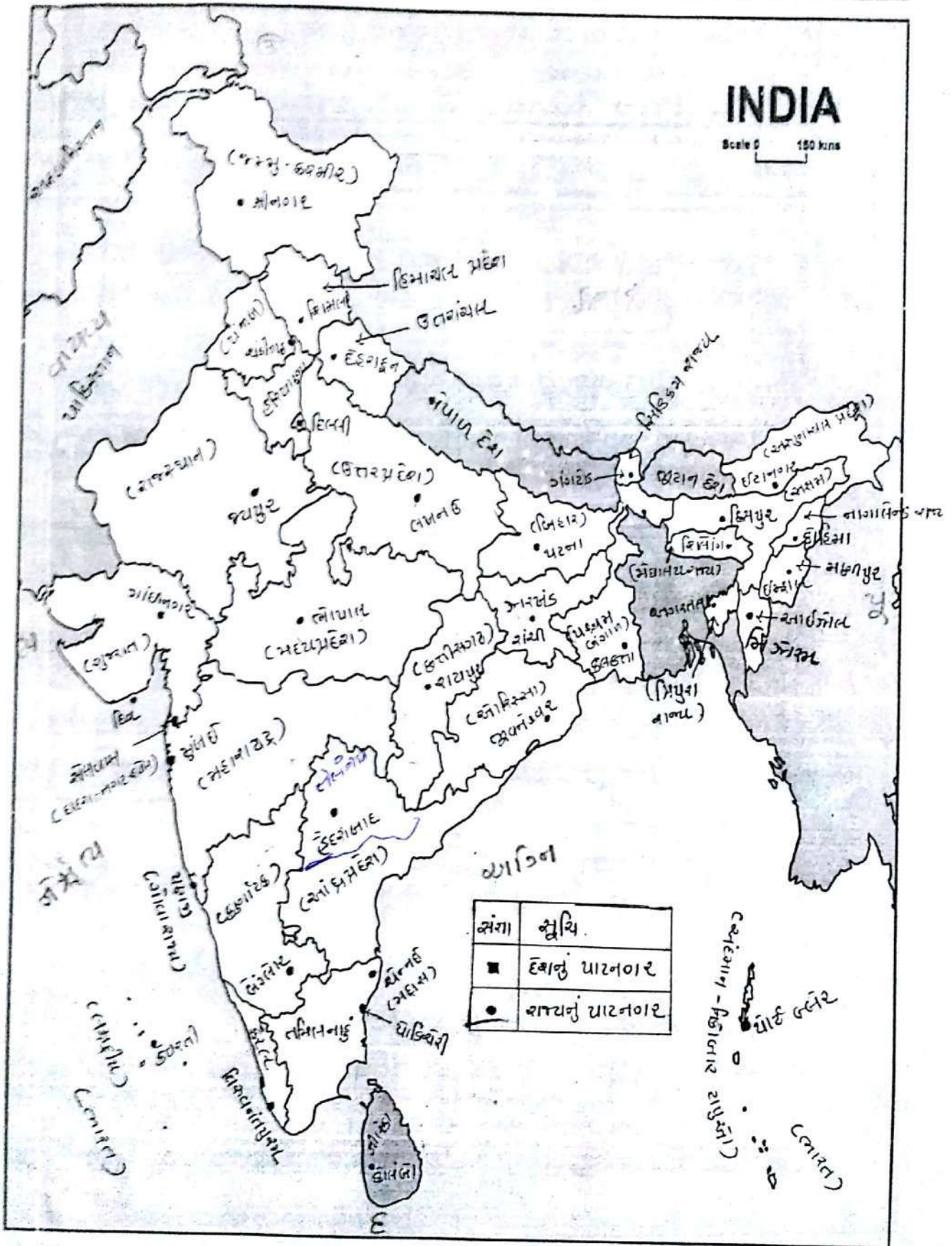
(૧) ૬૦.૦૧% થી વધુ	પંજાબ, હરીયાણા, પશ્ચિમ બંગાળ
(૨) ૪૦.૦૧% થી ૬૦%	ગુજરાત, મધ્યપ્રદેશ, મહારાષ્ટ્ર
(૩) ૨૦.૦૧% થી ૪૦.૦૦	અસમ, ઓરિસ્સા, આંધ્રપ્રદેશ
(૪) ૨૦.૦૦% થી ઓછું	જમ્મુ-કશ્મીર હિમાચલ પ્રદેશ

Name: શ્રી રૂપાંશુ જાડેજા

Std.: 10

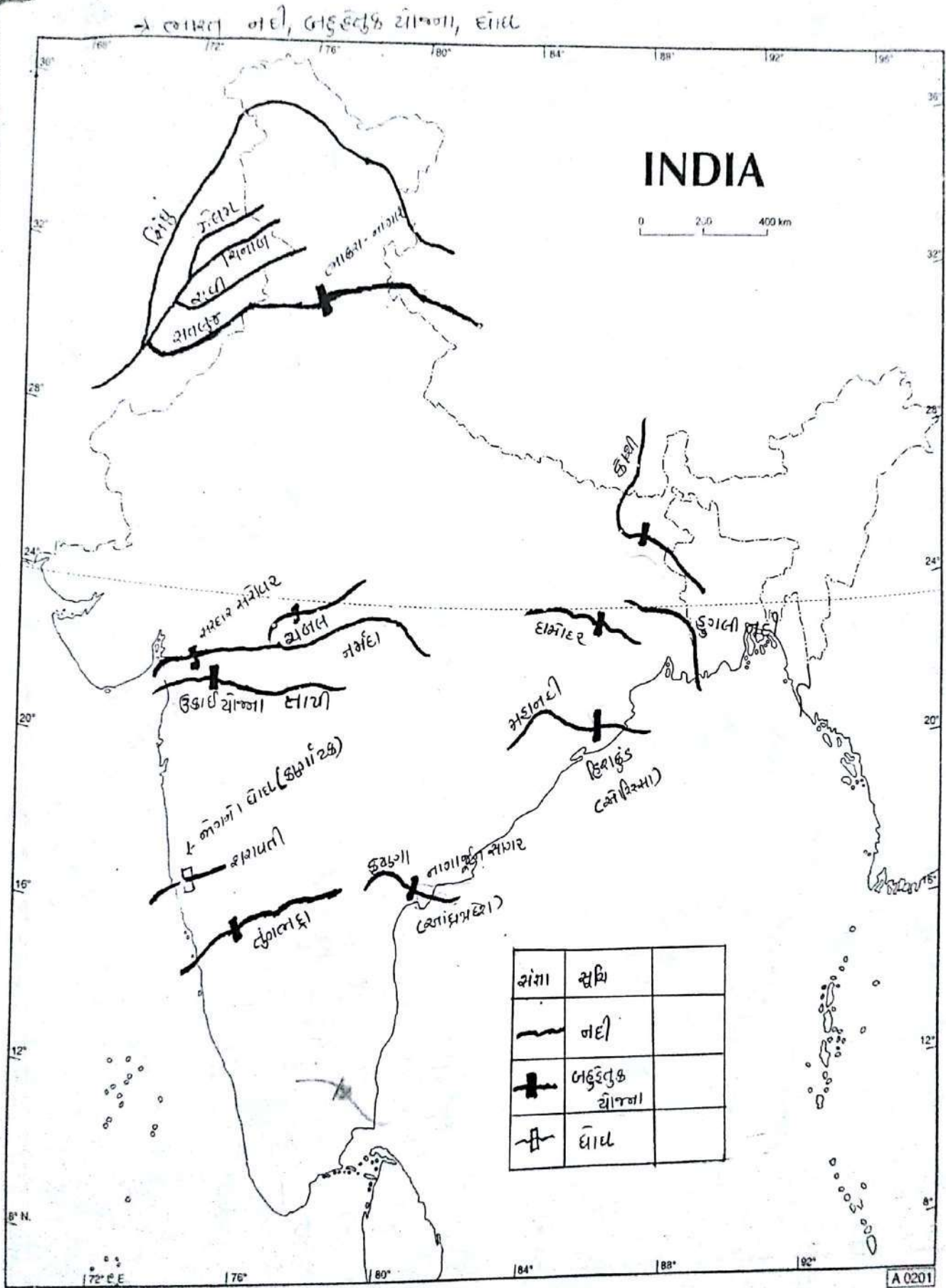
Class: 2023-24

School: શ્રી રૂપાંશુ જાડેજા સ્કૂલ, વાજકોટ (સાવરત વાજકોટ)

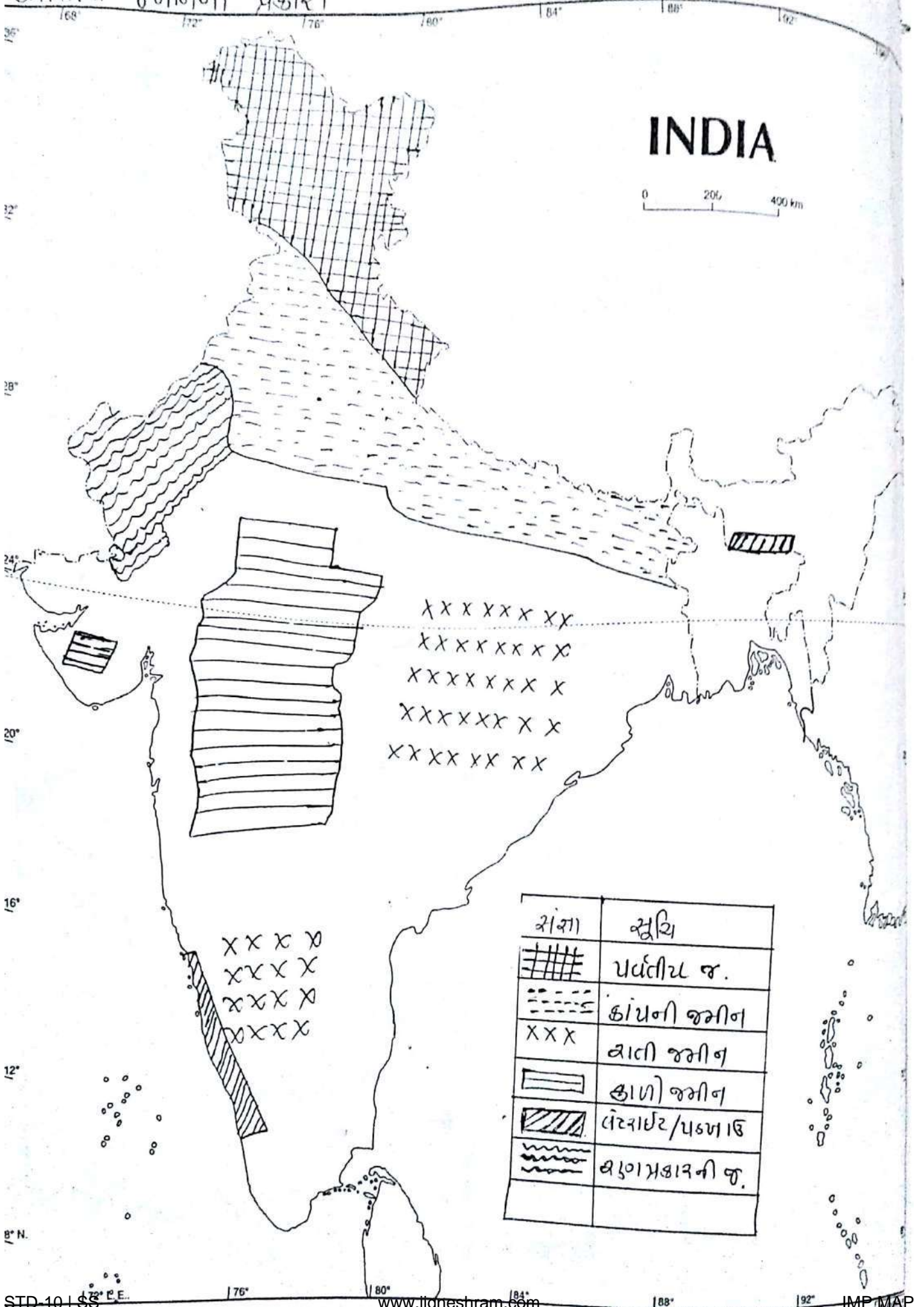


Marks

Teacher Signature



ભારતમાં જમીનના પ્રકાર

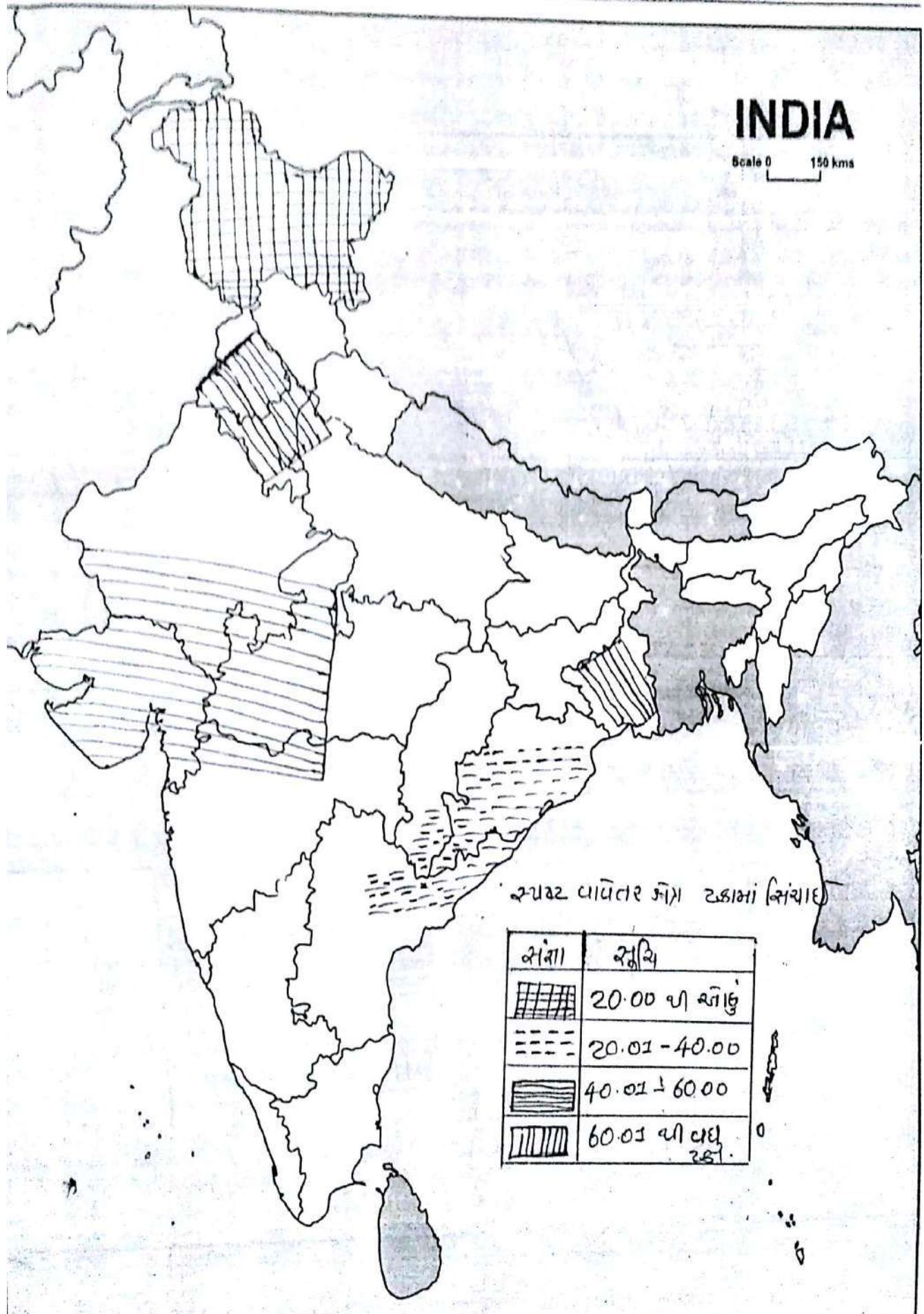


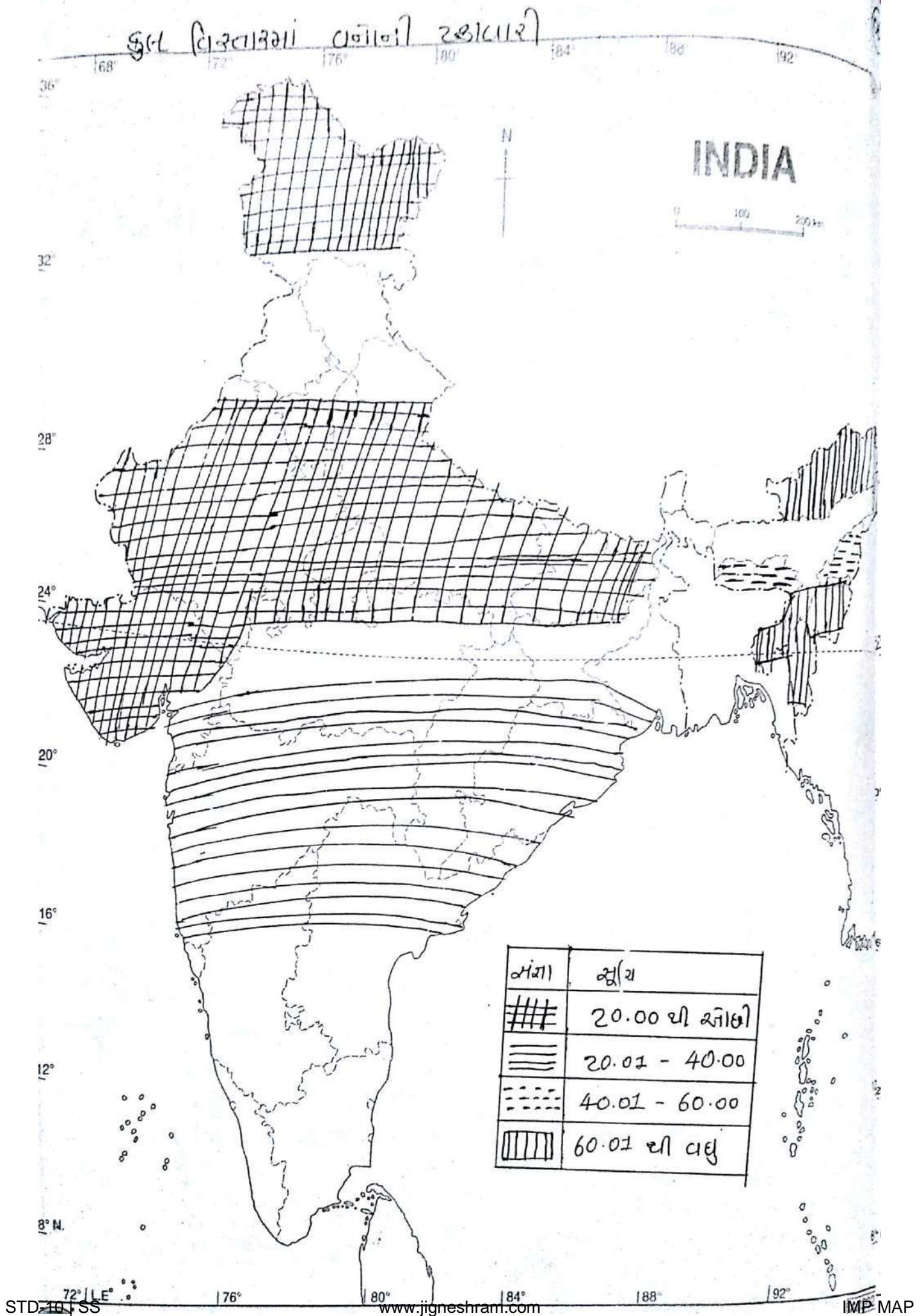
Name: શ્રી રૂપાલ સોની

Std. : _____


Class : _____



(05)

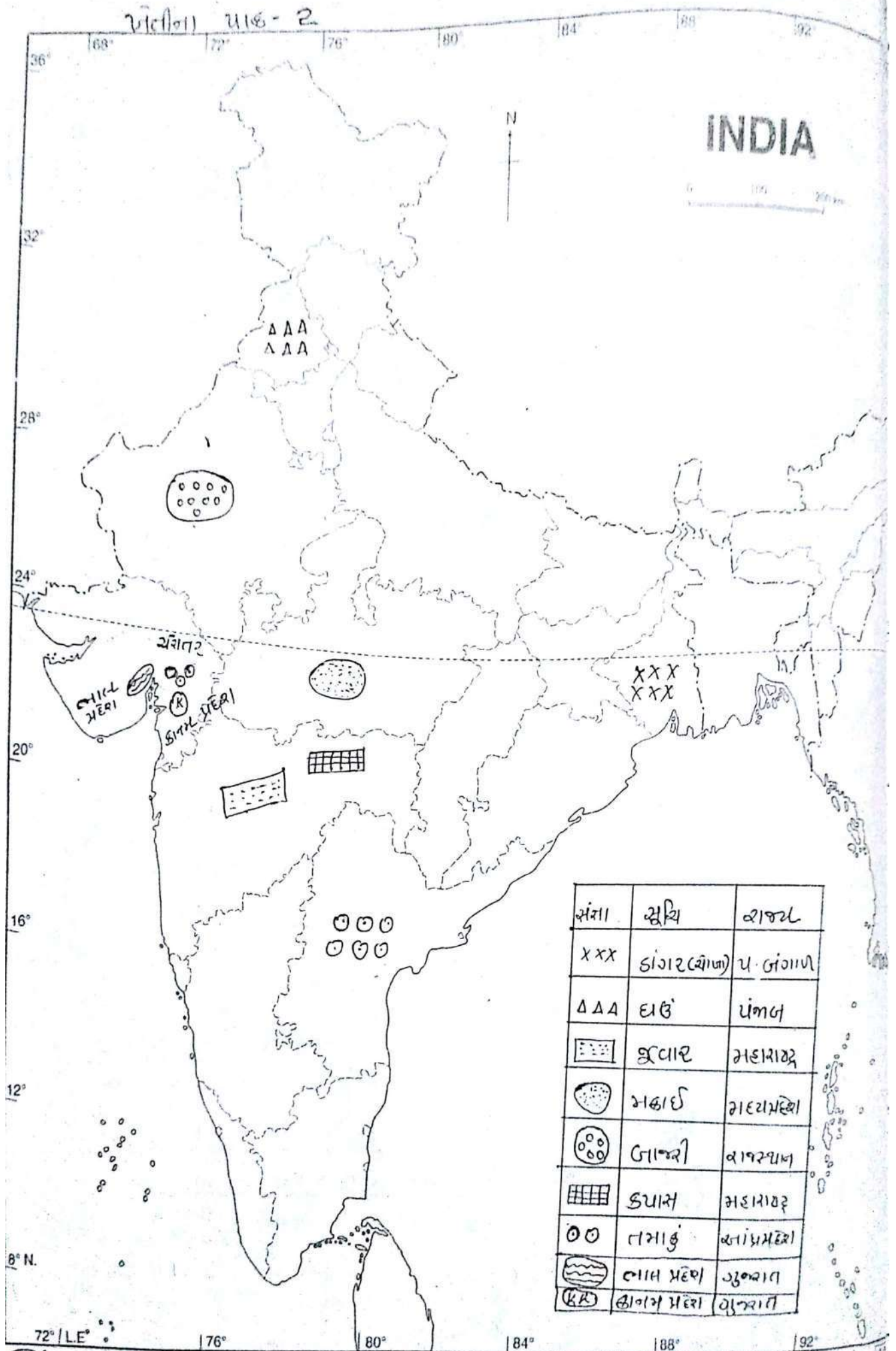
School: શ્રી રૂપાલ સોની સ્કૂલ (ભારત સિંચાઈ)

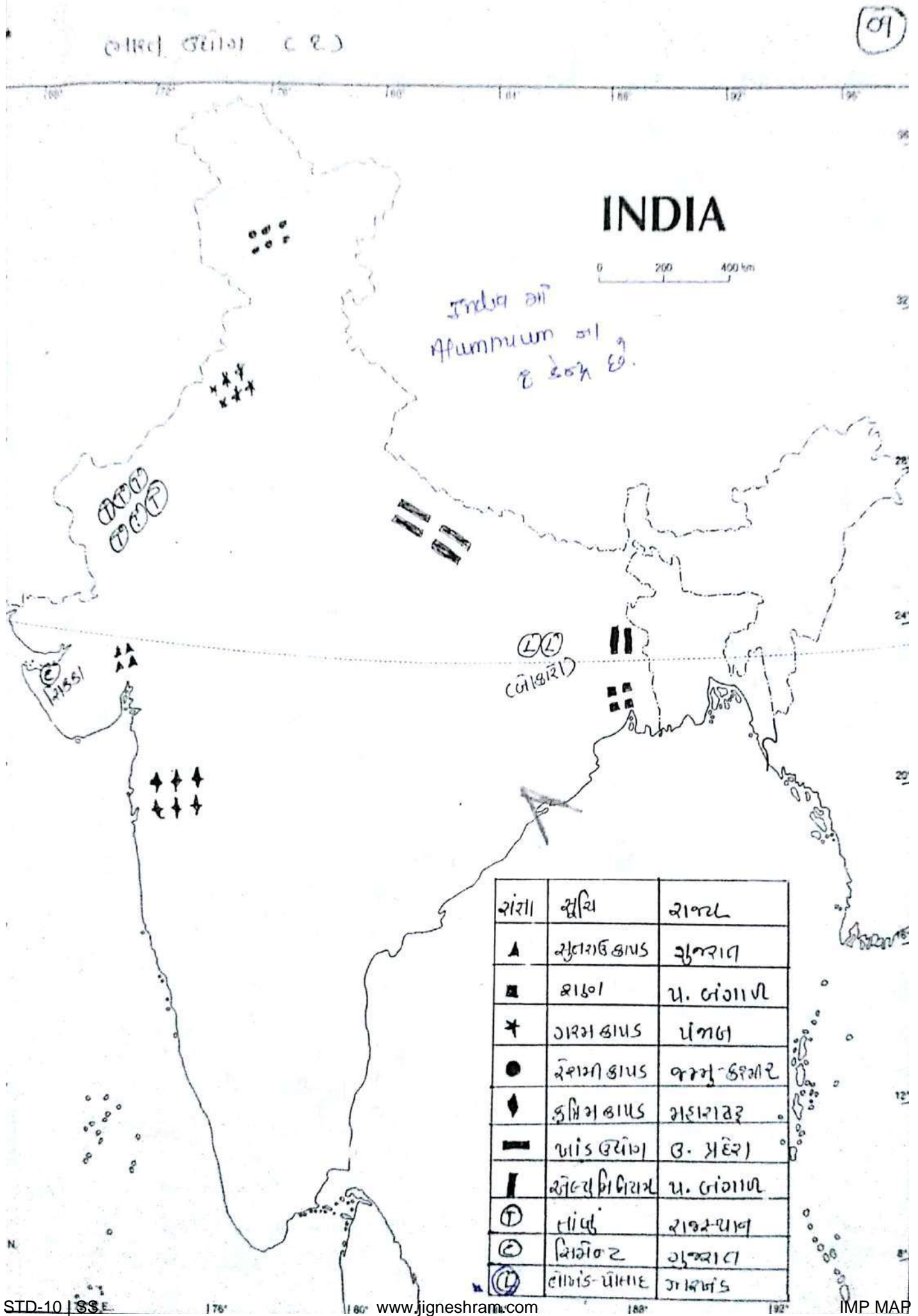


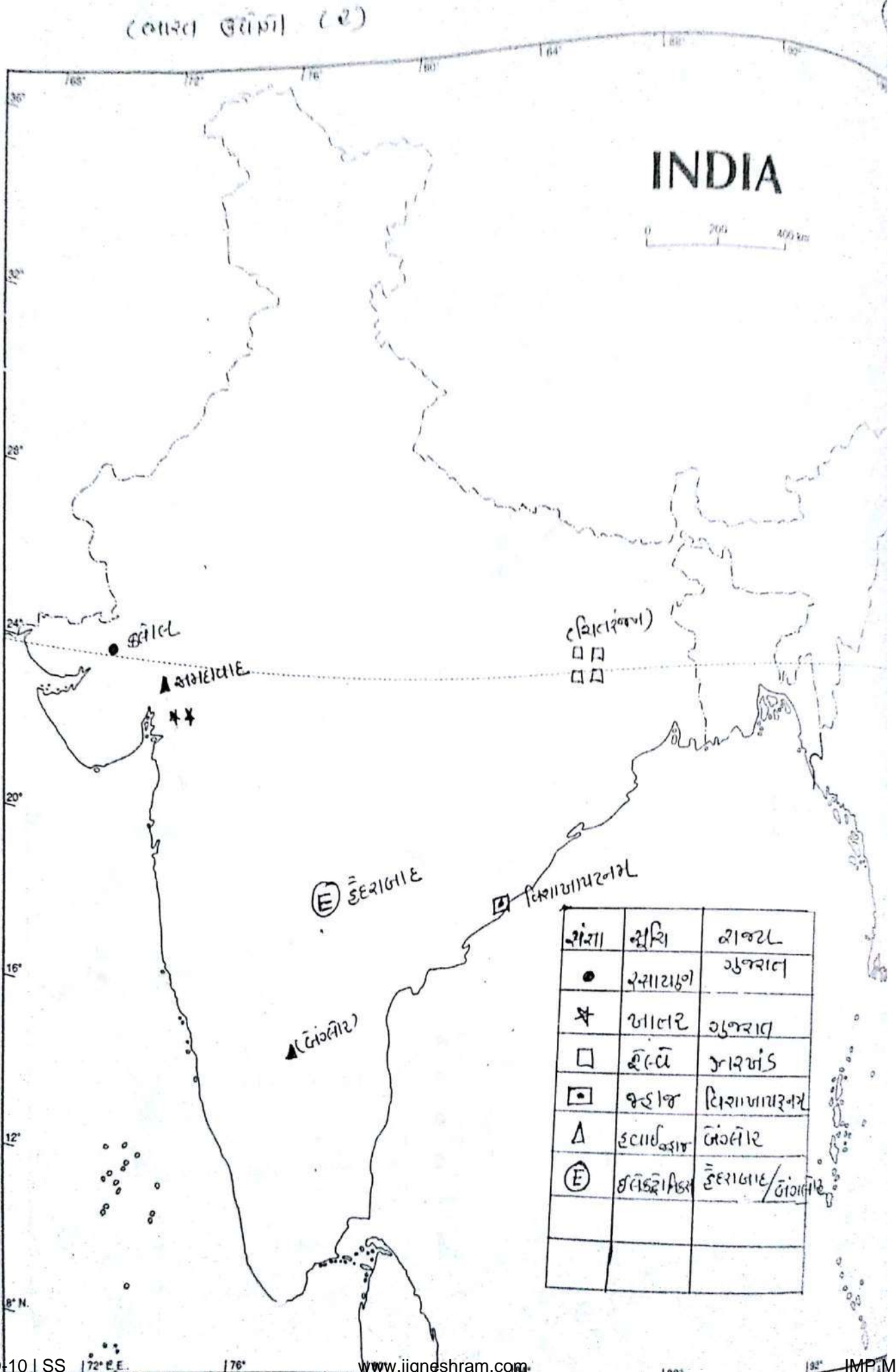
INDIA

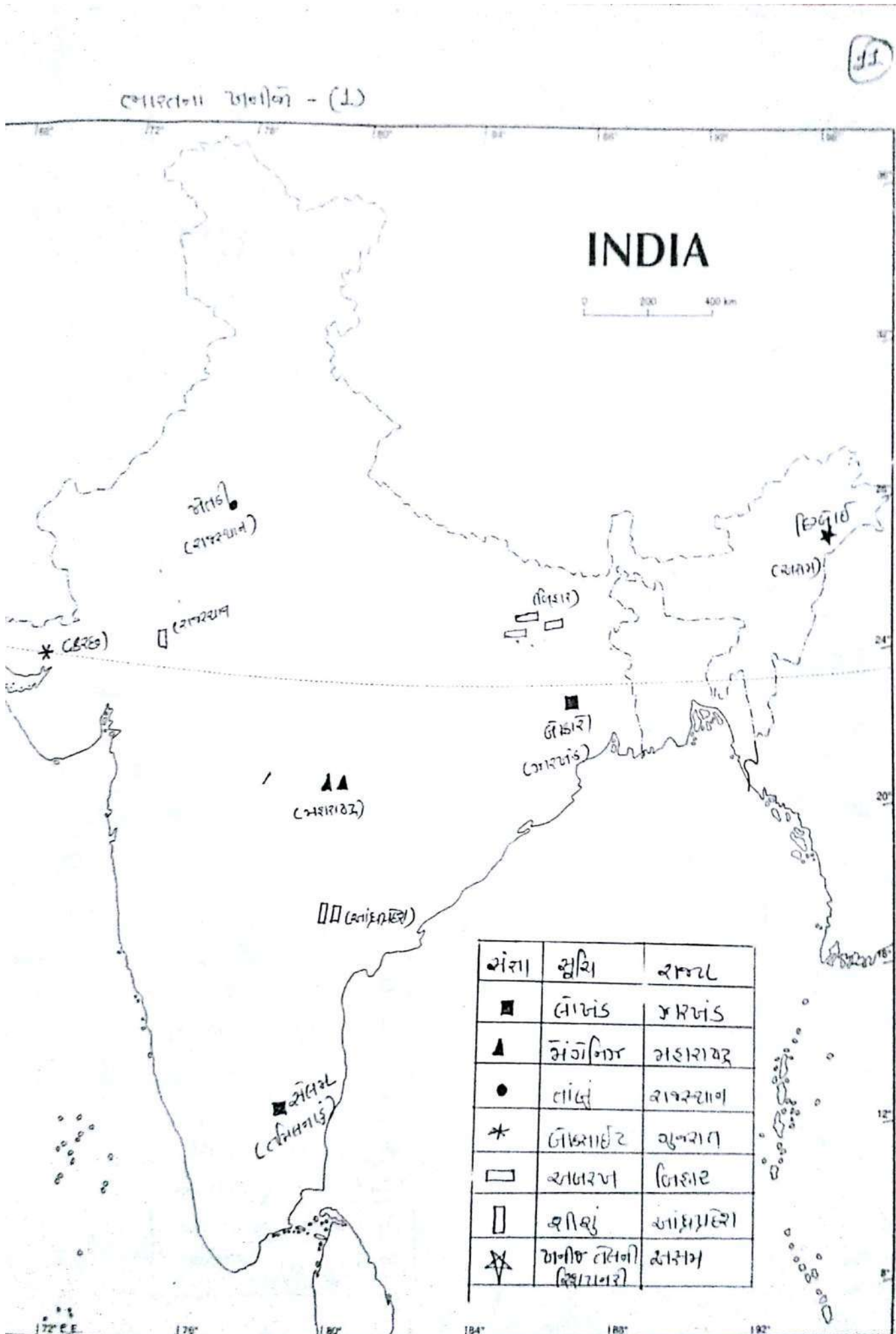


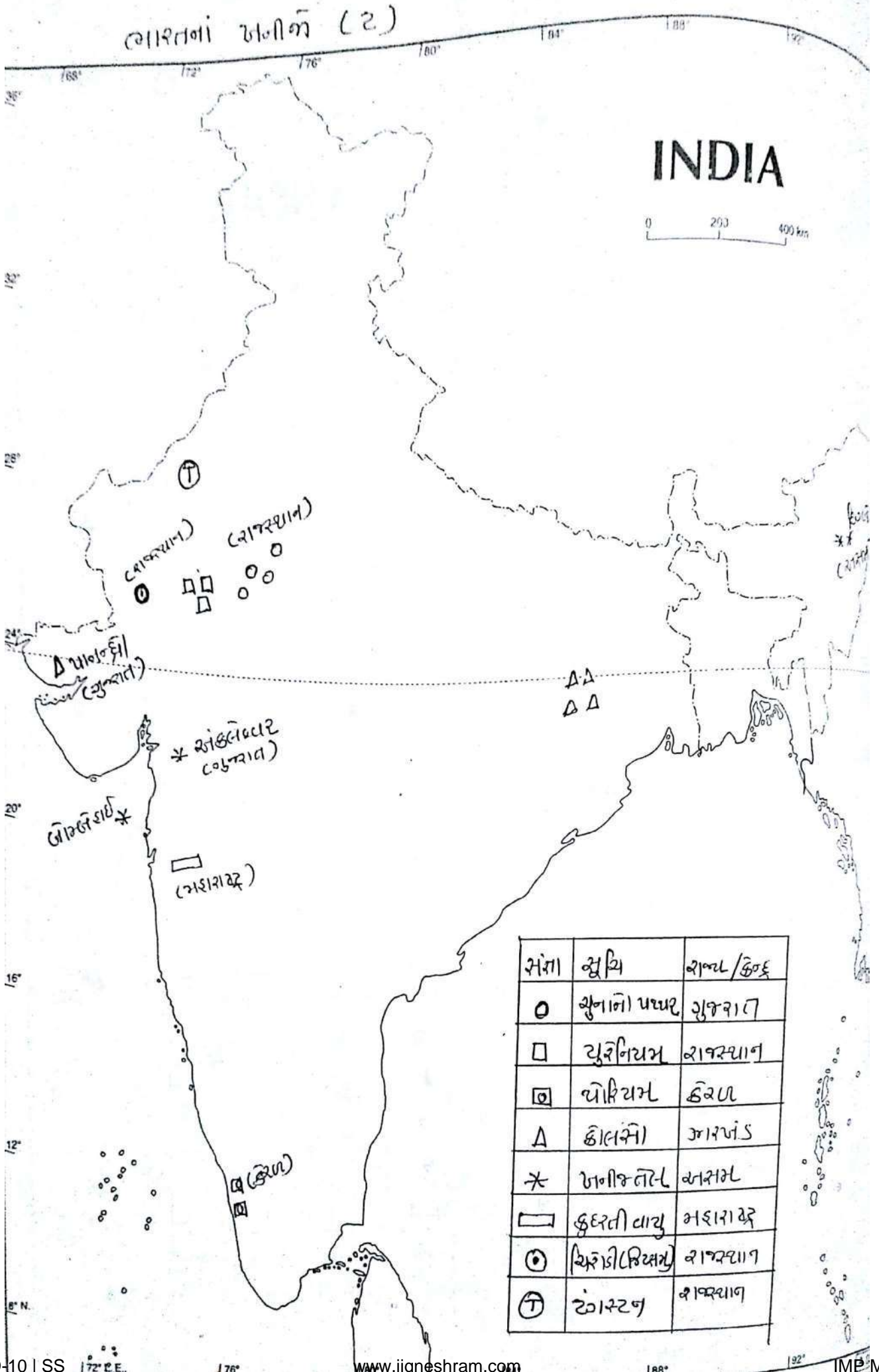
સંજ્ઞા	સૂચિ	રાજ્ય
▲▲▲ ▲▲▲	વ્યા	આસમ
xxx xxx	દાહો	પ. બંગાળ
	કોંકી	કુળાઈક
	મરસલ	ઉ. પ્રદેશ
AAA	અનેકંડો	રાજસ્થાન
RRR	રણજ	તમિલનાડુ
NNN	નારીયેળ	કર્ણાટ
MMM	મગફળી	મહારાષ્ટ્ર/ ગુજરાત
** **	કોરડી	ઉ. પ્રદેશ

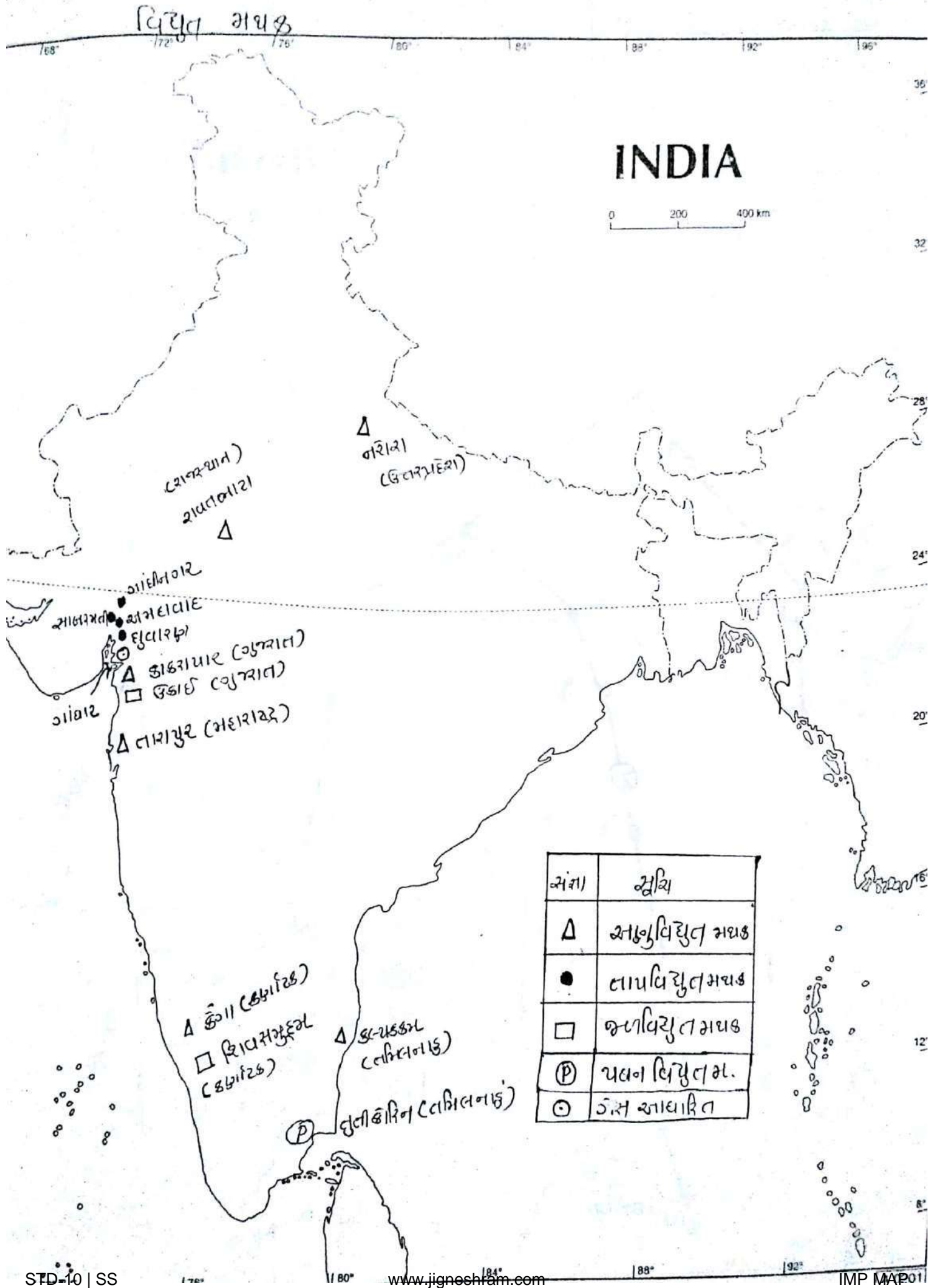


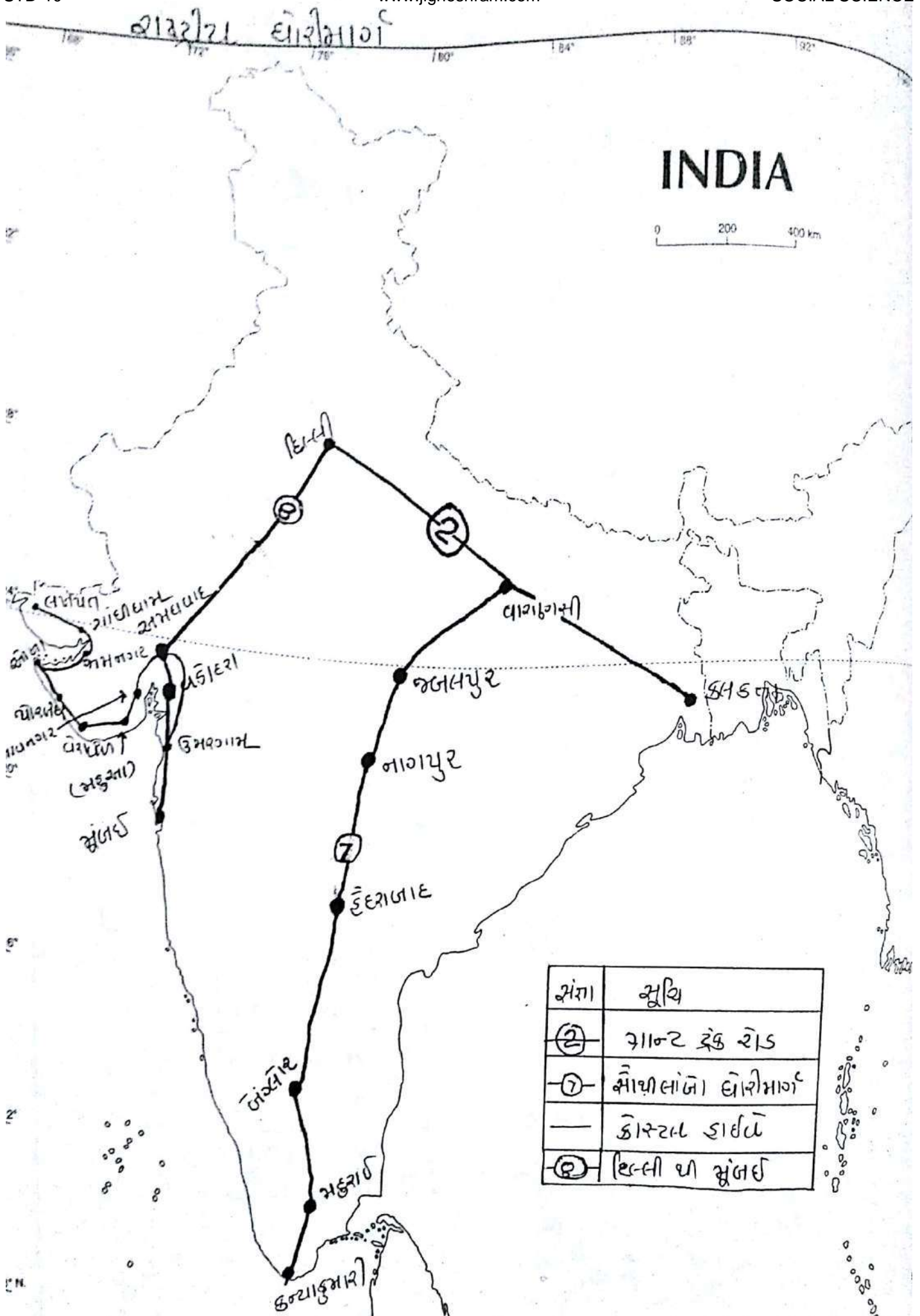




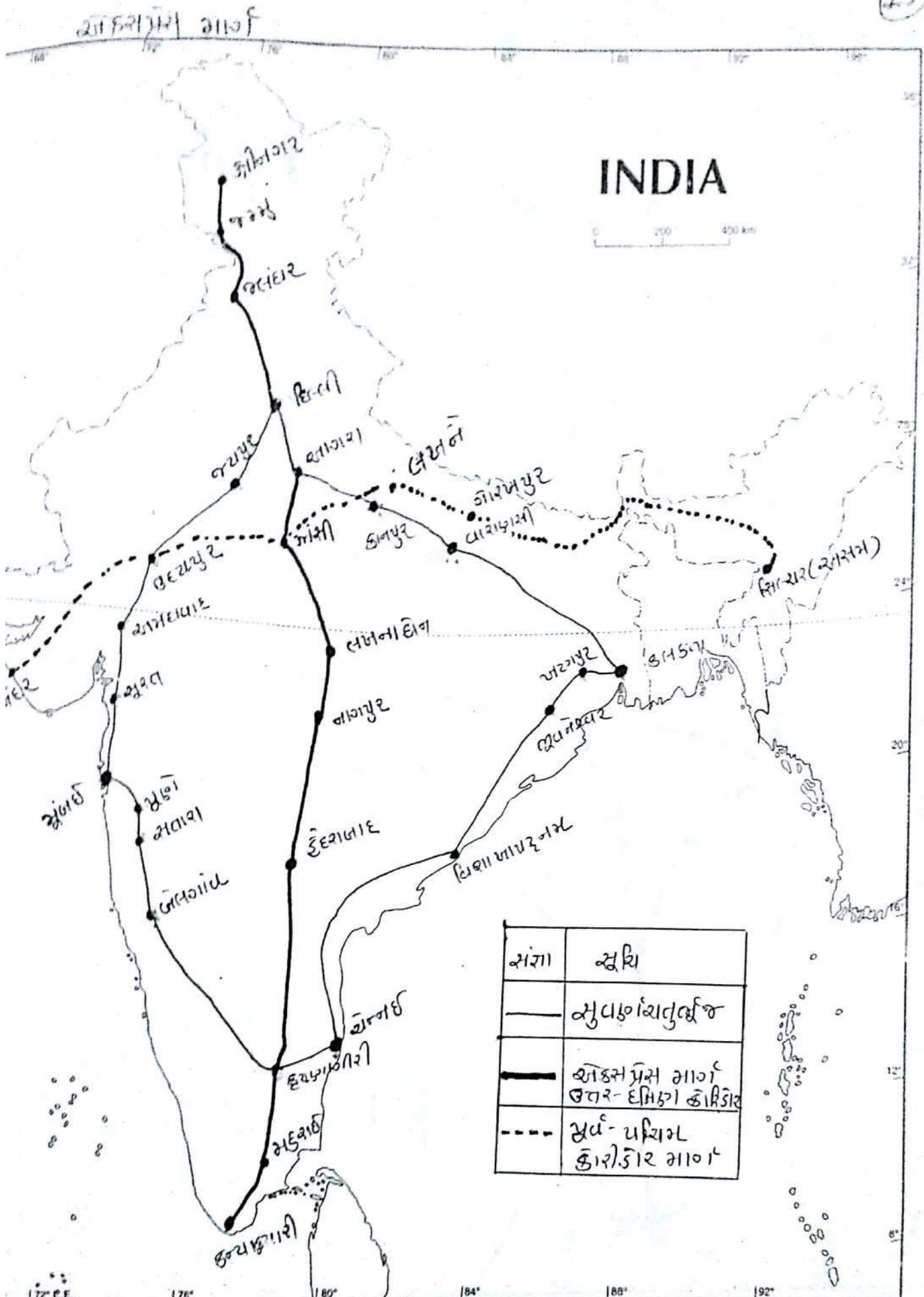


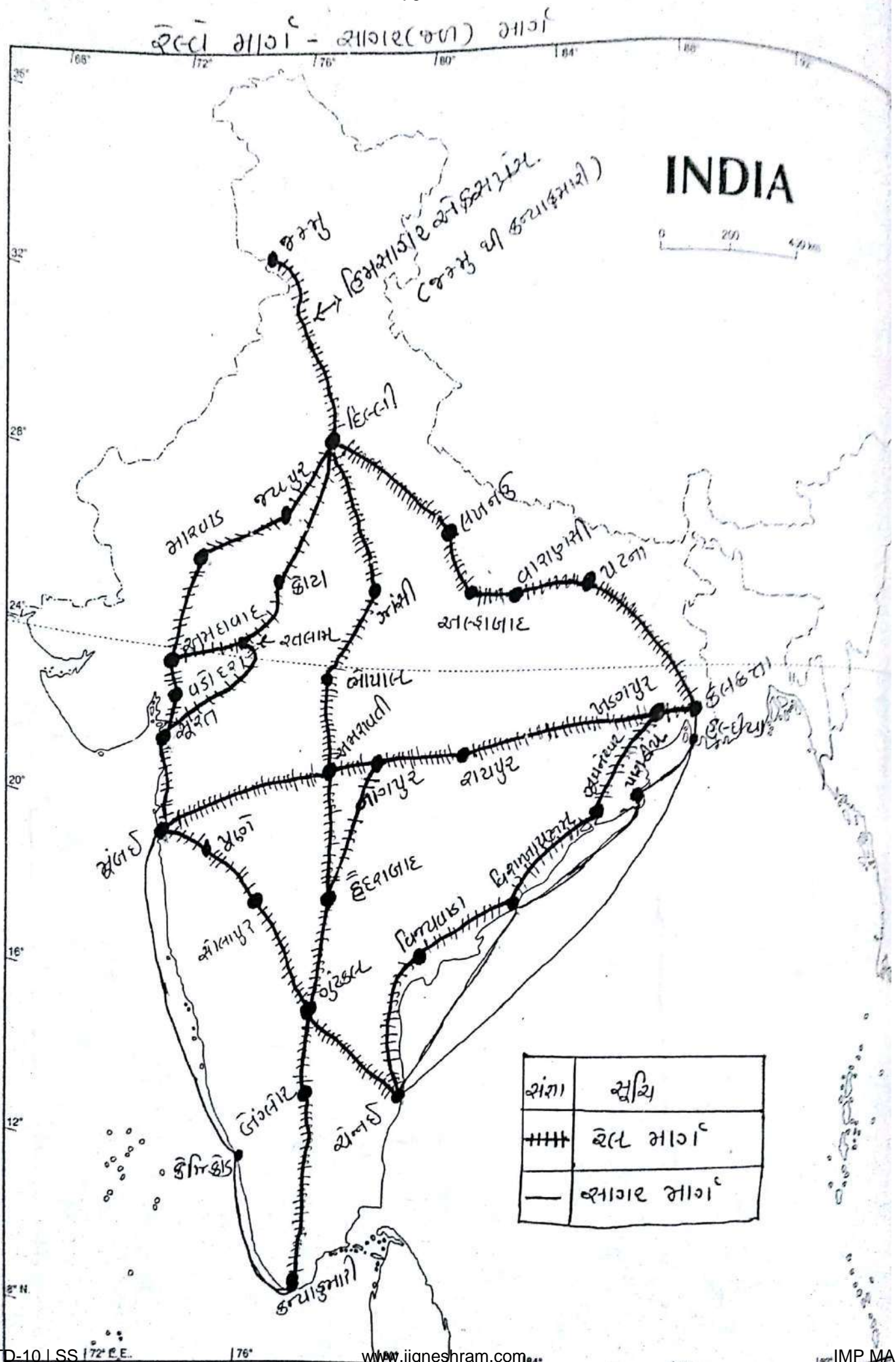


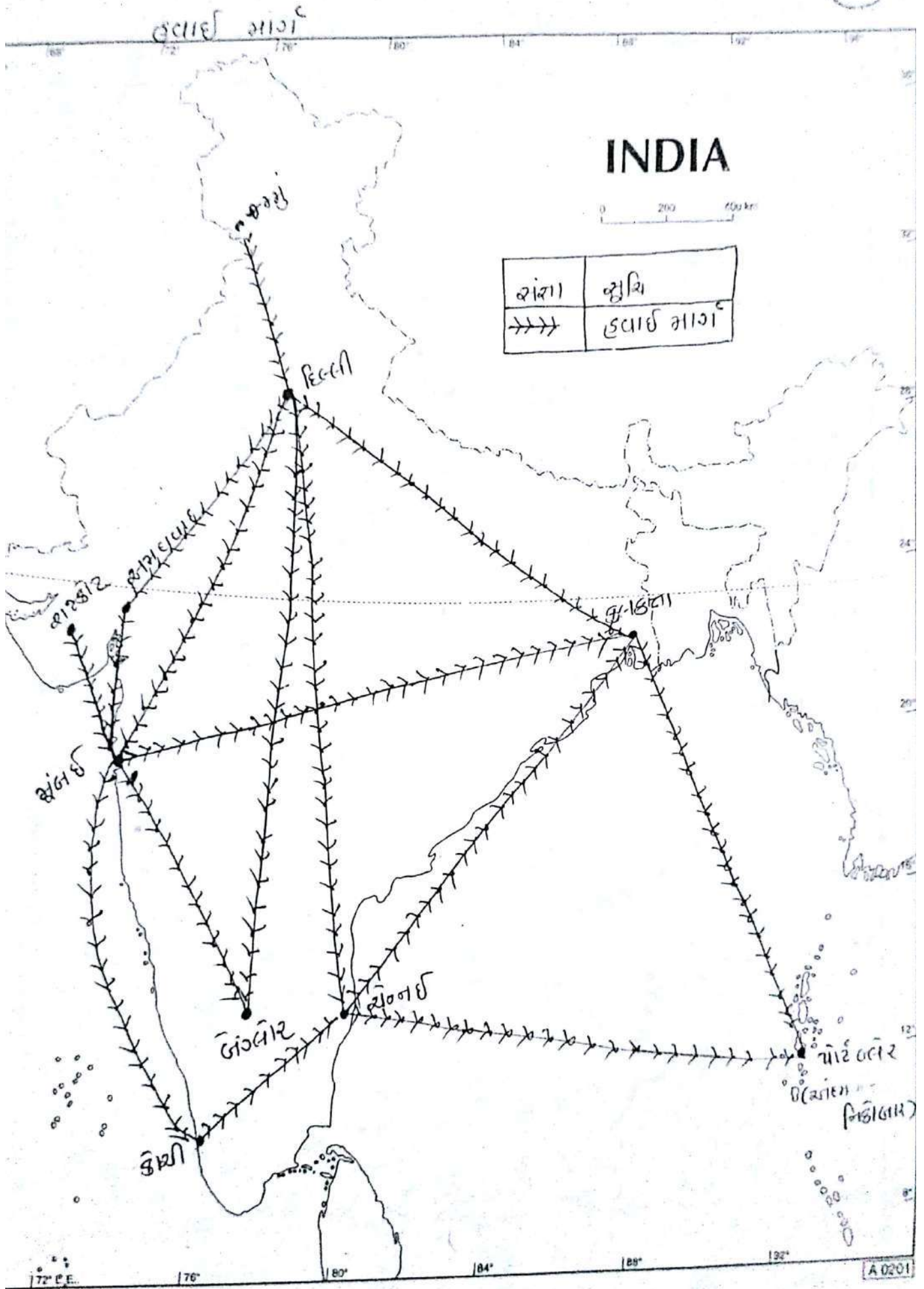


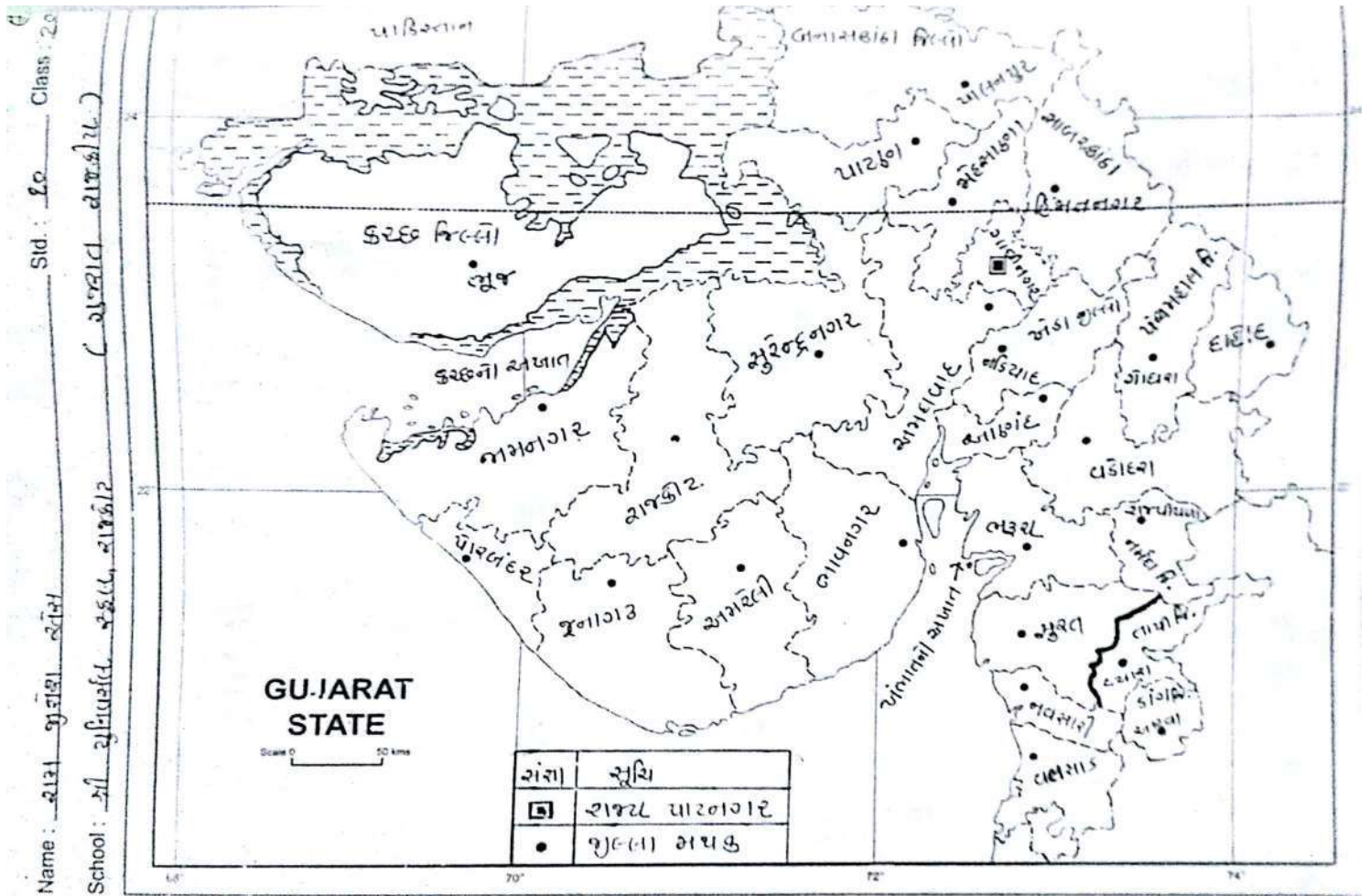


15









(2)

સંજ્ઞા	સીમા	વિસ્તાર
①	ભારત	સરહદો
× × ×	ચીન	અફઘાનિસ્તાન
○○○	પાકિસ્તાન	બાંગ્લાદેશ
⊗	મલાયલ	સિંગપોર
Ⓐ	સરહદો	ભૂતાન
	કુવૈત	સાઉદી અરબ
⊙ ⊙ ⊙	ઇરાન	ઈરાક
~~~~~	અરબ	યુનાઈટેડ કિંગડમ
■	ફ્રાન્સ	જર્મની

ગુજરાત રાજ્ય

